


## KRZYŻÓWKA

1. Łacińska nazwa rodzajowa bociana białego.
2. Gmina, na terenie której leży Morzyczyn.
3. Ryba, która znajduje się w herbie gminy.
4. W nim odbywają się m.in. koncerty nad Miedwiem.
5. Wieś leżąca najbardziej na południu gminy – umieszczona na mozaice opisanej w tekście questu.
6. Spacerowa wzdłuż jeziora.
7. Ptak z rodziny ogoniatek.
8. Które pod względem wielkości w Polsce jest jezioro Miedwie? Odpowiedź wpisz słownie.

Rozwiązaniem krzyżówki będzie nazwa zakonników, którzy mieszkali nad Miedwiem od XII wieku. Słynęli oni z gospodarności. Potrafili m.in. spiętrzyć wodę w rzece Płoni i doprowadzić do podniesienia poziomu wody w jeziorze Miedwie.



### Gdzie to jest?

Morzyczyn – wieś w północno-zachodniej Polsce, w województwie zachodniopomorskim. Powiat stargardzki, gmina Kobylanka.

### Jak dojechać?

Od Szczecina drogą S10 w kierunku Stargardu. Zjazd na Kobylanę.

### Początek questu:

Na parkingu przy skrzyżowaniu ulic: Szczecińskiej i Jana Pawła II.


**Czas przejścia:** ok. 90-120 min

### Opiekun wyprawy:

Stowarzyszenie „WIR” – Wiejska Inicjatywa Rozwoju  
Rynek Staromiejski 5  
73-110 Stargard  
e-mail: wir-lgd@wp.pl  
www.wir-lgd.org.pl  
tel. 91 578 43 78

Projekt questu: Małgorzata Duda  
Opracowanie trasy: Małgorzata Duda, Tomasz Duda  
Tekst: Małgorzata Duda  
Zdjęcia: Tomasz Duda  
Rysunki: Lidia Lalak-Szawiel

Quest powstał na zlecenie Stowarzyszenia „WIR”  
- Wiejska Inicjatywa Rozwoju - 2018 r.

Wydawca:  dudowie.pl Małgorzata Duda

# ZACHODNIOPOMORSKI QUEST REGIONALNY



## MORZYCZYN nad jeziorem Miedwie



„Europejski Fundusz Rolny na rzecz Rozwoju Obszarów Wiejskich:  
Europa inwestująca w obszary wiejskie”.  
Instytucja Zarządzająca PROW 2014-2020 – Minister Rolnictwa i Rozwoju Wsi.  
Publikacja opracowana na zlecenie Stowarzyszenia „WIR”  
- Wiejska Inicjatywa Rozwoju, współfinansowana ze środków Unii Europejskiej  
w ramach „Wsparcia dla rozwoju lokalnego  
w ramach inicjatywy LEADER”, objętego PROW na lata 2014-2020.

Na parkingu niedaleko kościoła spacer dzisiejszy zaczniemy. Odpoczynku wśród przyrody szukać dziś będziemy.

Przechodzimy po pasach na jezdni drugą stronę, gdzie chodnik i ścieżka rowerowa dla wygodny urządzone. I chodnikiem wzdłuż Szczecińskiej w lewo tu pójdziemy i prosto iść musimy aż z lewej ulicę Popiełuszki miniemy.

I za tą ulicą po prawej stronie szukaj, gdzie otwiera się furtek płot a chodnik wśród brzoź cię wiedzie w bok!

Brzozowa alejka nad Miedwie prowadzi, czyli tutejsze piękne jezioro.

Jest ono latem ogromną atrakcją i ludzi tu zawsze jest sporo.

Do promenady dojdź i skręć w prawo, bo tu zaspokoisz swoją ciekawość.

Dowiesz się, jakie zwierzęta i rośliny w okolicy Miedwia mieszkają i które z nich status gatunków chronionych (bo mało ich jest już) – mają.

I idąc spokojnie patrz pod nogi i czytaj tabliczki tam umieszczone, a przy okazji rozwiąż zadania na stronach tych zamieszczone.

Liczne zwierzęta tutaj żyją. Zgadnij, które z nich się kryją pod łacińskimi nazwami podwójnymi i uzupełnij te nazwy polskimi

*Ciconia ciconia* .....  
*Gallinago gallinago* .....  
*Vanellus vanellus* .....

Przeczytaj uważnie tabliczki przy / w chodniku, bo znajdziesz na nich wiedzy bez liku.

- **Jak długi w jeziorze szczupak żyć może?**

.....

- **Jaką głębokość ma dno w jeziorze?**

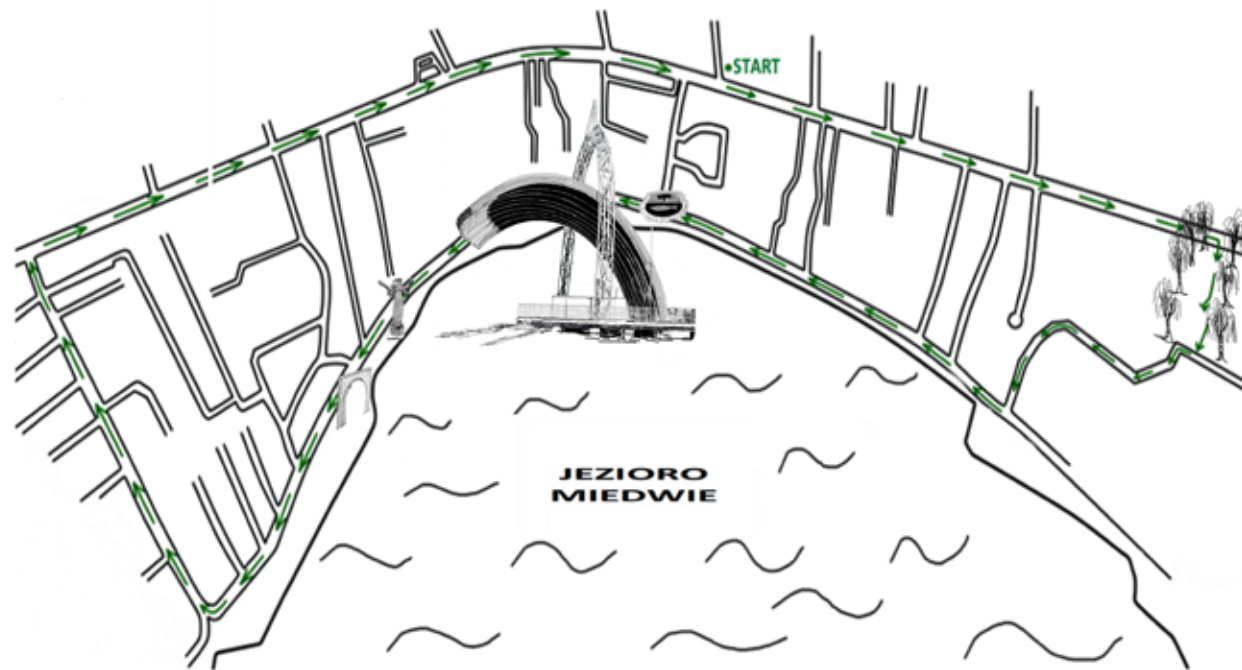
.....

- **Kto lubi ciepło i łączy się w stada?**

.....

- **Gdzie żyje sieja, a gdzie sielawa?**

.....



A żeby cieszyć się pięknem przyrody, spędź, proszę, też chwil kilka w pobliżu wody. Na moło wejdź i odpocznij nieco. Poczekaj, może ptaki jakieś przylecą. Może żaglówką ktoś wypłyne na jezioro, bo przy dobrej pogodzie jest ich tutaj sporo.



W ciągu promenady znajdź z kamieni ułożony herb gminy, w której jesteś – misternie odtworzony.



A potem idź tam, gdzie obok promenady amfiteatr nad wodą góruje.

Sprawdź, kto w najbliższym czasie w miejscu tym koncertuje.

Albo wybory Miss Miedwia kiedy się odbywają, bo wtedy z okolicy ludzie tłumnie tu przyjeżdżają.

Znajdź też kamienną mozaikę, co mapę gminy pokazuje i sprawdź, jaka na niej wioska najbardziej na południu się znajduje.



..... [5]

A kiedy miniesz rzeźbę kobiety z podniesionymi wysoko rękoma i przebiegalnią, i skatepark,



znajdź opis ptaka, co tryb życia osiadły lub koczujący ma. I z ogoniątek rodziny pochodzi - a nazwy jego zapisać nie zaszkodzi.

..... [7]

I dalej po lewej znajdziesz pergole, od których pomosty w jezioro prowadzą. Piękne widoki, cień w lesie i może ciszę miejsca te – mamy nadzieję – ci dadzą.

Po drodze znajdziesz też planszę szachową, plac zabaw dla dzieci, niejedną ławkę nową.

I idź spacerkiem, aż znajdziesz po prawej ulice o nazwach ptasich:

Czapli, Rybołowa, Perkoza, Kormorana

- i niech ci się nie pokiełbasi, czyli po prostu nie pomyli,

bo spacer nad jeziorem już żeśmy skończyli!

Teraz w Jeziorną trzeba w prawo wejść, a kiedy z lewej miniesz ulic z sześć, do Szczecińskiej dotrzesz, co przez cały Morzyczyn przebiega. Tam, skąd startowaliśmy, teraz wrócić trzeba. Mam nadzieję, że miło ci się tu spacerowało. I że wszystkie zagadki rozwiązać ci się udało.