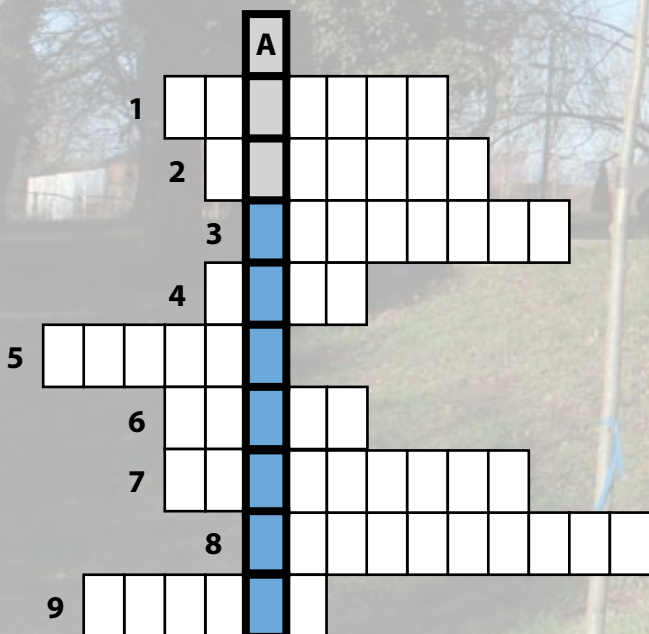


KRZYŻÓWKA

Odgadnij hasła, wykorzystując informacje zdobyte podczas wędrówki. Rozwiązaniem krzyżówki jest przedwojenna nazwa wsi Stara Dąbrowa.

1. Kursowała ze Starej Dąbrowy do Stargardu, Ińska i Dobrej Nowogardzkiej.
2. Teren klubu sportowego tuż obok parku.
3. Nazwa klubu sportowego ze Starej Dąbrowy: GKS
4. Rozciąga się na tyłach pałacu.
5. Na budynku starej gorzelnii zachowały się trzy cyfry z daty jego powstania. Wpisz w rubryki słownie środkową z nich.
6. Ile boków ma kaplica stojąca niedaleko kościoła w Starej Dąbrowie?
7. Produkowano tam spirytus.
8. Kościół w Starej Dąbrowie jest pod wezwaniem św. Józefa
9. Jaki układ ma kościół w Starej Dąbrowie?



Gdzie to jest?

Stara Dąbrowa – wieś w północno-zachodniej Polsce, w województwie zachodniopomorskim, w powiecie stargardzkim. Siedziba gminy.

Jak dojechać?

– Z drogi krajowej nr 20 (Stargard – Drawsko Pomorskie) zjazd na drogę wojewódzką 142 pomiędzy Dzwonowem a Chociwłem, a następnie należy skręcić zgodnie ze znakami do Starej Dąbrowy.

Początek questu:

Przed budynkiem Urzędu Gminy w Starej Dąbrowie.


Czas przejścia: ok. 60 min

Opiekun wyprawy:

Stowarzyszenie „WIR” – Wiejska Inicjatywa Rozwoju
Rynek Staromiejski 5
73-110 Stargard
e-mail: wir-lgd@wp.pl
www.wir-lgd.org.pl
tel. 91 578 43 78

Projekt questu: Małgorzata Duda
Opracowanie trasy: Małgorzata Duda, Tomasz Duda
Tekst: Małgorzata Duda
Zdjęcia: Tomasz Duda
Rysunki: Lidia Lalak-Szawiel

Quest powstał na zlecenie Stowarzyszenia „WIR”
- Wiejska Inicjatywa Rozwoju - 2018 r.

Wydawca:  dudowie.pl Małgorzata Duda

ZACHODNIOPOMORSKI QUEST REGIONALNY



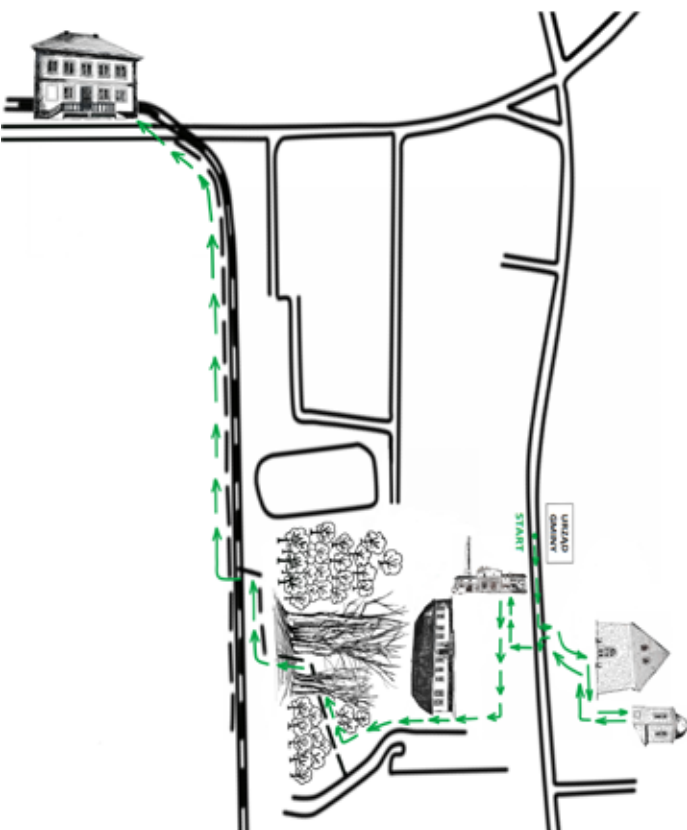
STARA DĄBROWA

folwark i kolejka



„Europejski Fundusz Rolny na rzecz Rozwoju Obszarów Wiejskich:
Europa inwestująca w obszary wiejskie”.

Instytucja Zarządzająca PROW 2014-2020 – Minister Rolnictwa i Rozwoju Wsi.
Publikacja opracowana na zlecenie Stowarzyszenia „WIR”
- Wiejska Inicjatywa Rozwoju, współfinansowana ze środków Unii Europejskiej
w ramach „Wsparcia dla rozwoju lokalnego
w ramach inicjatywy LEADER”, objętego PROW na lata 2014-2020.



Pod urzędem gminy spacer nasz zaczynamy.
Mając urząd za plecami, ulicą w lewo skręcamy.
Po krótkim zaledwie odcinku docieramy do kościoła budynku.
Świątynia w Starej Dąbrowie, w XVI wieku postawiona,
dół z polnych kamieni, góra – ceglana,
formę salową ma ona,
czyli na prostokąta planie jej ściany wzniesiono,
choć w naszych czasach od południa zakrytą do niej dostawiono.
Po lewej stronie kościoła na rusztowaniu stary wisi dzwon.
Przyjrzyj się uważnie – czy dojrzysz datę,
kiedy został odlany on?

Po prawej stronie kościoła stoi zachowana kaplica.
Sześć boków, kamień i cegła
– rzadko spotykanym kształtem zachwyca.
Po przykościelnym cmentarzu prócz kaplicy nic nie zostało.
Szkoda, że świadków dawnych czasów mamy już dzisiaj tak mało.

Wychodzimy z terenu kościelnego
i idziemy w stronę założenia folwarcznego,
które znajduje się na wprost nas,
po drugiej stronie drogi,
więc nie musisz iść daleko,
questowiczu drogi.

Pośrodku założenia dwór dawny zachowany,
na szczęście nie jest ruiną i nadal jest zamieszkały.
Przed dworem kieruj się w prawo,
gdzie komin wysoki w niebo celuje
- tam wiele pozostałości po dawnej gorzelnii
do chwili obecnej się znajduje.
Kiedyś w zabudowaniach z kamienia polnego,
starannie i równo ociosanego,
co nadbudowę ceglana mają
- gorzelnia tujejsza funkcjonowała,
co czysty spirytus produkowała.
Spójrz u góry na fragment daty zachowany
i odcyfruj, kiedy obiekt ten został wybudowany.
Z czasów działania gorzelnii cysterna się zachowała,
która się teraz we wszechwładne władanie rdzy oddała.
Podejdź do gorzelnii i miń lewą ścianę.
Zajrzyj na tyły, gdzie leżą częściowo zachowane
pozostałości dawnego wyposażenia.
Przejdź jeszcze kawałek dalej, bo są tu widoczne
fragmenty folwarcznego założenia.
Kolejny budynek, choć też zrujnowany,
ma bardzo ładnie zachowany
cegłany szczyt z ciekawym wzorem,
co w schodki się układa
i w pamięć nam zapada..
W XIX wieku w budynku tym chlewnia była
i cała trzoda folwarczna w tych murach się mieściła.

1 □ □ □

Od zabudowań gospodarczych
w stronę dworu wrócić musimy,
za chwilę ścieżką od drugiej
strony go okrążymy.
Spójrz jeszcze na lewej ścianie (południowej)
weranda ciekawa się zachowała,
obrośnięta bluszczem zielonym,
a góra z szybek cała.
Mijamy dwór, za płotem na ścieżkę w prawo skręcamy,
teren ochrony bezpośredniej ujęcia wody mijamy.
A kiedy płot się skończy,
na tyłach pałacu park zobaczymy

i w dawne alejki parkowe teraz podążymy.
Kieruj się za płotem w prawo,
pomiędzy piękne stare drzewa,
i idź w stronę północną.
(Posłuchaj, może ptak jakiś zaśpiewa?)

Gdy staniesz dokładnie na wprost dawnego dworu,
rozejrzyj się wokół do oporu.
Czy widzisz tę aleję, co kiedyś pod dwór sam prowadziła?
Ręka ogrodnika kiedyś drzewa te posadziła.

Dawną aleją idź w stronę zachodu,
czyli troszeczkę jeszcze do przodu,
a potem ścieżką lekko skrzyj w prawo.
Będziesz iść blisko parku skraju...

Szukaj ścieżynki, co cię w lewo
poza parkowy teren wyprowadzi.
Dalej skrzyj w prawo i idź polną drogą,
nic pod nogami już ci nie wadzi.
Pomiędzy parkiem a polną drogą
tory kolejki się zachowały.
Pod koniec XIX wieku uruchomiono
ten środek transportu wspaniały.
Przez lata długie tędy wagoniki
podróżnych do Iłńska ze Stargardu wozily,
ale w XX wieku czasy się bardzo zmieniły
i wąską kolej zlikwidowano!
W 2002 roku tę linię
do rejestru zabytków wpisano.
Idź dalej wzdłuż torów aż staniesz
na głównej drogi przejeździe.
Rozejrzyj się tam, czy znajdziesz
ślady po kolejowym rozjeździe.
Jedna linia tędy do Iłńska kursowała,
a druga końcowy przystanek
w Dobrej Nowogardzkiej miała.

Przy głównej drodze skrzyj w lewo
i patrz gdzie żółty dom piętrowy
- to stojący do dzisiaj dawny budynek dworcowy.
Tu kiedyś do kolejki ludzie na stacji wsiadali,
którzy ze Starej Dąbrowy
do Dobrej i Iłńska podróżowali.

Tutaj nasz quest już zakończymy.
Innych podróży szczęśliwych ci życzymy.