


KRZYŻÓWKA

Wiedza, którą zdobyłeś na trasie, na koniec bardzo tutaj przyda się. Jeżeli odgadniesz wszystkie słowa - odpowiedź ułoży się gotowa. Dowiesz się, jak się nazywali ci zakonnicy cali biali (z krzyżami na płaszczach - lecz nie Krzyżacy!), co w średniowieczu we własności mieli około trzeciej części Kozielic.

1. Ranczo u
2. Zabytkowa obok obory.
3. Święty; patron kościoła w Kozielicach.
4. Motyw zdobniczy wyglądający jak zamurowane okno.
5. Kolor cegły, z której wzniesiono prezbiterium świątyni.
6. Wgłębienie w słupach bramy przy kościele.
7. Najstarsza budowla w Kozielicach.
8. Imię zmarłej z tablicy nagrobnej przy kościele.



Gdzie to jest?

Kozielice – wieś w północno-zachodniej Polsce, w województwie zachodniopomorskim, powiecie pyrzyckim. Siedziba gminy.

Jak dojechać?

Z drogi ekspresowej S3 zjazd na DW 122, kierunek Pyrzyce.

Początek questu:

Przed budynkiem szkoły w Kozielicach.

Czas przejścia: ok. 30-45 min

Opiekun wyprawy:

Stowarzyszenie „WIR” – Wiejska Inicjatywa Rozwoju

Rynek Staromiejski 5

73-110 Stargard

e-mail: wir-igd@wp.pl


www.wir-igd.org.pl

tel. 91 578 43 78



Projekt questu: Małgorzata Duda
Opracowanie trasy: Małgorzata Duda, Tomasz Duda
Tekst: Małgorzata Duda
Zdjęcia: Tomasz Duda
Rysunki: Lidia Lalak-Szawiel

Quest powstał na zlecenie Stowarzyszenia „WIR”
- Wiejska Inicjatywa Rozwoju - 2018 r.

Wydawca:  dudowie.pl Małgorzata Duda

ZACHODNIOPOMORSKI QUEST REGIONALNY

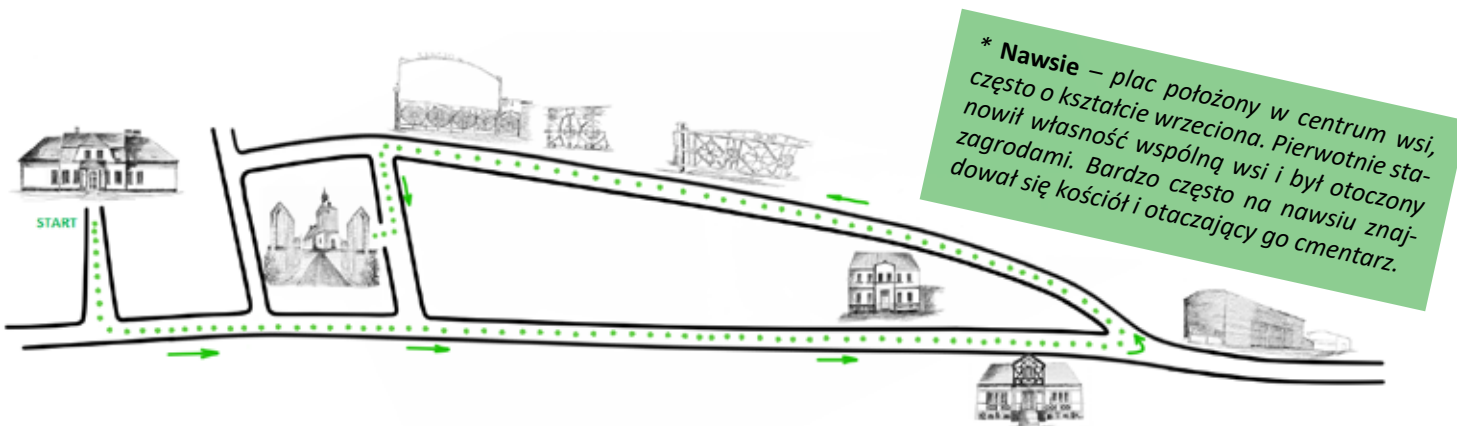


KOZIELICE wokół nawsia



„Europejski Fundusz Rolny na rzecz Rozwoju Obszarów Wiejskich:
Europa inwestująca w obszary wiejskie”.

Instytucja Zarządzająca PROW 2014-2020 – Minister Rolnictwa i Rozwoju Wsi.
Publikacja opracowana na zlecenie Stowarzyszenia „WIR”
- Wiejska Inicjatywa Rozwoju, współfinansowana ze środków Unii Europejskiej
w ramach „Wsparcia dla rozwoju lokalnego
w ramach inicjatywy LEADER”, objętego PROW na lata 2014-2020.



** Nawsie – plac położony w centrum wsi, często o kształcie wrzeczona. Pierwotnie stanowił własność wspólną wsi i był otoczony zagrodami. Bardzo często na nawsiu znajdował się kościół i otaczający go cmentarz.*

Za ranczem w niewielką uliczkę w lewo do centrum nawsia skręcamy i po krokach zaledwie kilku bramę kościelną mijamy.



Po obu jej stronach dwa słupy ceglane, pośrodku z niszami białymi – pustymi.

Szkoda że święci w nich nie stoją, co wstawiać by mogli się za tymi, którzy modlitwy w świątyni zanoszą, o zdrowie i szczęście dla siebie proszą.

Kiedy mieszkańcy sześć wieków temu kościół budować zaczęli, do jego budowy kamienie po polach wokół wsi zbierali.

A kiedy w kolejnych wiekach cegłę już umiejętnie wypalali, to wtedy ładnie w całej świątyni okna na nowo przemurowali i prezbiterium dobudowali.

Obejdź od lewej strony kościół i spójrz na piękno szczytowej ściany. Zobacysz na niej gotycki wzór pięknie wymurowany.

Wgłębienia w ścianie – w nich koła i strzałki - jak okna, lecz nie ma w nich szyby.

I okien nigdy w tej ścianie nie było, bo takie okna na niby to pomysł dawnych architektów jak dodać urody ścianom - od dawnych wieków do dzisiaj blendami je nazywano.

Miń dalej drzwi południowe i szukaj tablicy nagrobnej z kamienia. Przeczytaj, komu jest poświęcona, nie przekreśl zwłaszcza imienia!

A kiedy całą wieś już zwiedziłeś i trochę wiedzy przy tym zdobyłeś, odwróć tę kartkę, spójrz, gdzie krzyżówka i w odpowiednie rubryki wpisz słówka.

Spod szkoły w Kozielicach ruszamy, dziś quest rozwiązać zamyślamy. Idziemy w stronę urzędu pocztowego, na głównej drodze skręcamy w lewo.



Na końcu nawsia w lewo skręcamy, stodoły i obory zabytkowe mijamy (po prawej).

Idąc chodnikiem, nawsie* okrążamy, stary układ wsi zobaczyć okazję mamy.

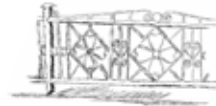
Patrząc na prawo i lewo - co zobaczymy ciekawego?

Domy i chaty w Kozielicach w XIII wieku już budowano a te najstarsze, sprzed 150 lat, na listę zabytków wpisano, bo starsze od nich do naszych czasów niestety nie dotrwały zabytkiem jest dom spod numeru 105 – cały biały. A dalej po prawej ornament zobaczysz wspaniały. Dom pod numerem 33 to obiekt też zabytkowy otynkowany tylko od frontu i trzeba podnieść głowę, bo nadbudówka ryglowa w dachu brązem drewna fałuje. Do kółek ceglanych na parterze całociekawie pasuje.



W dalszej części mieszkańcy nowsze domy pobudowali, ale bardzo ciekawie ozdobić je zdołali.

Szukaj po prawej domu, gdzie w płocie zamiast sztachet – kwiaty z metali, a potem głowę znów podnieś do góry - podziwiał girlandy z bliska lub z oddali.



W tym samym domu przy drzwiach wejściowych na płocie wzór do krzyża podobny na płaszczach taki znak mieli zakonnicy, którzy władali w tej okolicy i byli właścicielami części wsi. Jak się nazywali? Rozwiązaniem tej łamigłówki będzie hasło z końcowej krzyżówki!



Po prawej Ranczo u spokojnym krokiem mijamy. Na siatce bramy niezwykle ciekawe elementy oglądamy. Koła od wozów ze szprychami, dzwonek blaszany (może owcom dzwonił?), widły, podkowy, łańcuchy tu mamy, to zdolny kowal płót zrobił.

